



Circuit  
n°3

de l'élorn à la penfel d  
Gouesnou/Guipavas/Le Relecq-Kerhuon  
A pied, à cheval, en vtt



 **Brest**  
métropole océane  
COMMUNAUTÉ URBAINE

**L**es deux communes de Guipavas et du Relecq-Kerhuon sont parcourues par un nombre insoupçonné de ruisseaux qui, il y a un siècle encore, faisaient tourner pas moins d'une vingtaine de moulins.

Le développement urbain a laissé de larges zones de nature intactes, en particulier les vallées. Celle de Kerhuon, mais aussi toutes celles des petits cours d'eau qui ont sculpté les anses de Beaurepos, du Pouldu, de Camfroust et du Moulin Blanc. Paysans, minotiers, pêcheurs, le cours de la rivière rythmait leur vie.

En créant ce sentier de randonnée, Guipavas et le Relecq-Kerhuon nous permettent de découvrir, aux abords immédiats de Brest, une nature secrète et intacte.

Ce circuit débouche sur les sentiers côtiers dont le développement va se poursuivre. Il témoignera dans ces deux communes, que terre et mer se sont toujours étroitement épousées.



**E**-leizh a wazhioù-dour a vez kavet e Gwipavaz hag er Releg-Kerc'hor. Soñjit e oa ouzhpenn ugent milin o vont en-dro kant vloaz'zo. P'o deus ar c'hêrioù graet o c'hresk avat, ez eo chomet tacha-doù bras leun a c'hlasvez, en traonienn où dreist-holl : saonienn Kerc'hor evel-just, met c'hoazh an holl stêrioùigoù a zo bet didroc'het ganto oufoù Beaurepos, ar Poull Du, Kammfroust pe c'hoazh ar Vilin Wenn. Diwar ar wenodenn e c'heller dizoleiñ, tostik da Vrest, un natur kevrinus ha difreuz. Diskorniañ a ray an droiad war gwennodennoù an aod, a vo graet un astenn dezho. Ma vo anat al liamm strizh a zo, en div barrez-se, etre an douar hag ar mor. Gant hiboud an dour e veze lusket neuze buhez ur maread kouerien, milinerien ha pesketaerien.



# RECOMMANDATIONS

**Attention au feu en forêt et dans la lande**

**Restez sur les itinéraires balisés**

**Passez à distance de tous les animaux,  
ne les effrayez pas**

**N'abandonnez pas vos détritux,  
emportez un sac poubelle**

**Respectez les propriétés privées  
et les cultures. Ne cueillez pas les fleurs**

**Ne retirez pas les fils qui barrent les chemins  
(ils empêchent le bétail de les emprunter  
quand le fermier le conduit au pré)**

**Vététistes et cavaliers, en toute occasion,  
maîtrisez votre vitesse**

**Et bien sûr, restez courtois en toutes  
circonstances**

## **Renseignements touristiques :**

Contactez l'Office de Tourisme de Brest métropole océane  
Place de la Liberté - 29200 BREST  
Tél. 92 98 44 24 96 - Fax : 02 98 44 53 73  
[contact@brest-metropole-tourisme.fr](mailto:contact@brest-metropole-tourisme.fr)  
[www.brest-metropole-tourisme](http://www.brest-metropole-tourisme)

## **Renseignements pratiques :**

Consulter la mairie ou la direction de l'écologie urbaine  
à Brest métropole océane

**Illustration de couverture : Le viaduc qui surplombe l'Anse  
de Kerhuon**





Liaison du circuit n°3  
au circuit n° 2

1

2

3

4






6

5

Liaison du circuit n°3  
au circuit n° 4

variante

### Balisages existants sur le circuit

-  Itinéraire de promenade et de randonnée pédestre
-  Itinéraire de randonnée équestre
-  Itinéraire de randonnée VTT
-  Variante
-  Liaison entre 2 circuits

© IGN - Paris 1996  
Autorisation n° 41.0652  
Carte TOP 25 n° 0417 ET  
Carte TOP 25 n° 0418 ET  
Carte Série Bleue n° 0516

0 1 km





Brest métropole océane a créé 4 circuits balisés ouverts, sous leur entière responsabilité, aux vététistes, cavaliers et piétons.

Les circuits peuvent se parcourir dans les 2 sens. Ils ne sont balisés que dans un seul (cf. cartes).

# 26 km de l'Élorn à la Penfeld

**LIAISON du circuit n° 3 au circuit n° 2 :  
10,6 kilomètres**

**LIAISON du circuit n° 3 au circuit n° 4 :  
5 kilomètres**

**VARIANTE POSSIBLE**

**3 autres circuits sont à votre disposition  
autour de Brest**



Aéroport international  
de Brest-Guipavas



Bocage dans le secteur  
de Lestaridec



La chapelle Saint-Yves (1892)  
est construite à l'emplacement  
de l'ancienne chapelle  
de la seigneurie de Keroudot



Point de vue de Kerangoff.  
Belle vue sur l'Élorn et ses ponts  
(Iroise et Albert Louppe)



La corniche le long de l'Élorn  
au Relecq-Kerhuon



La chapelle de Sainte-Barbe (1958)  
a été déplacée en 1992  
pour la construction  
de la pénétrante sud